


PŘÍLOHA Č. 2 - 26:

MĚSTSKÁ ČÁST

IVANOVICE

26



GRAFICKÁ A TABULKOVÁ ČÁST

Objednatel:



Statutární město Brno

Dominikánské nám. 1, PSČ 601 67 Brno

Zhotovitel:



Brněnské komunikace a. s.

Renneská třída 787/1a, PSČ 639 00 Brno, Štýřice

Vedoucí zakázky:

Ing. Aleš Keller

Zástupce vedoucího zakázky:

Ing. Miroslav Lauermann

Vypracoval:

Ing. Jaroslav Nešpor, Miroslav Zeman, DiS.

Kontroloval:

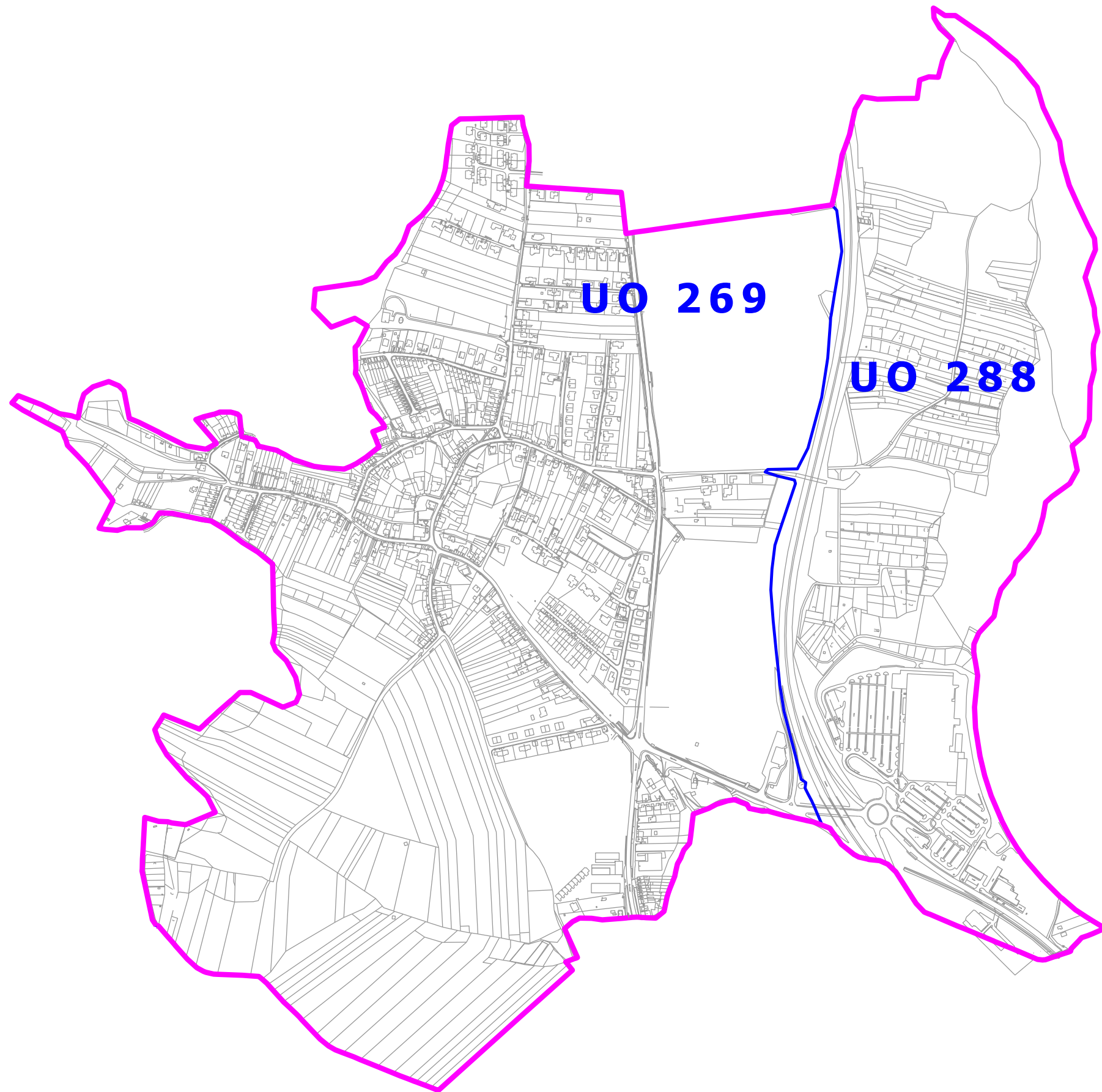
Ing. Miroslav Lauermann

Obsah:

- MAPA MČ
 - SEZNAM ULIC S PŘÍRAZENÍM ČÍSLA UO
 - BILANCE STAT. DOPRAVY V MČ - SOUHRNNÝ PŘEHLED REZIDENTNÍHO PARKOVÁNÍ
 - tabulka
 - graf
 - grafické znázornění disproporce
 - BILANCE STAT. DOPRAVY V MČ - SOUHRNNÝ PŘEHLED OSTATNÍHO PARKOVÁNÍ
 - tabulka
 - DETAILNÍ ANALÝZA UO DLE KÚ
 - grafická část
 - tabulková část
 - tabulková část
- rezidentní a ostatní parkování
 - rezidentní parkování
 - ostatní parkování

MAPA MČ IVANOVICE

26



LEGENDA

-  HRANICE MĚSTSKÉ ČÁSTI
-  HRANICE KATASTRÁLNÍHO ÚZEMÍ
-  HRANICE URBANISTICKÉHO OBVODU
-  POŘADOVÉ ČÍSLO URBANISTICKÉHO OBVODU

SEZNAM ULIC S PŘÍRAZENÍM ČÍSLA UO

NÁZEV ULICE	ČÍSLO UO
Atriová	269
Černá	269
Černohorská	269
Fedrova	269
Hatě	269
Hradecká	288
Hřebíčková	269
Ivanovických legionářů	269
Jezerůvky	269
Jižní svahy	269
Kouty	269
Lysická	269
Mácova	269
Maříkova	288
Meduňková	269
Na Nivách	269
Pod Ostrou	269
Podbabská	269
Pokorova	269
Příjezdová	269
Řečkovická	269
Sychrov	269
U Křížku	269
V Kolíbkách	269
Weighartova	269
Zatloukalova	269
Zelinky	269

BILANCE STATICKÉ DOPRAVY V MČ - SOUHRNNÝ PŘEHLED REZIDENTNÍHO PARKOVÁNÍ

Celkový stav v MČ

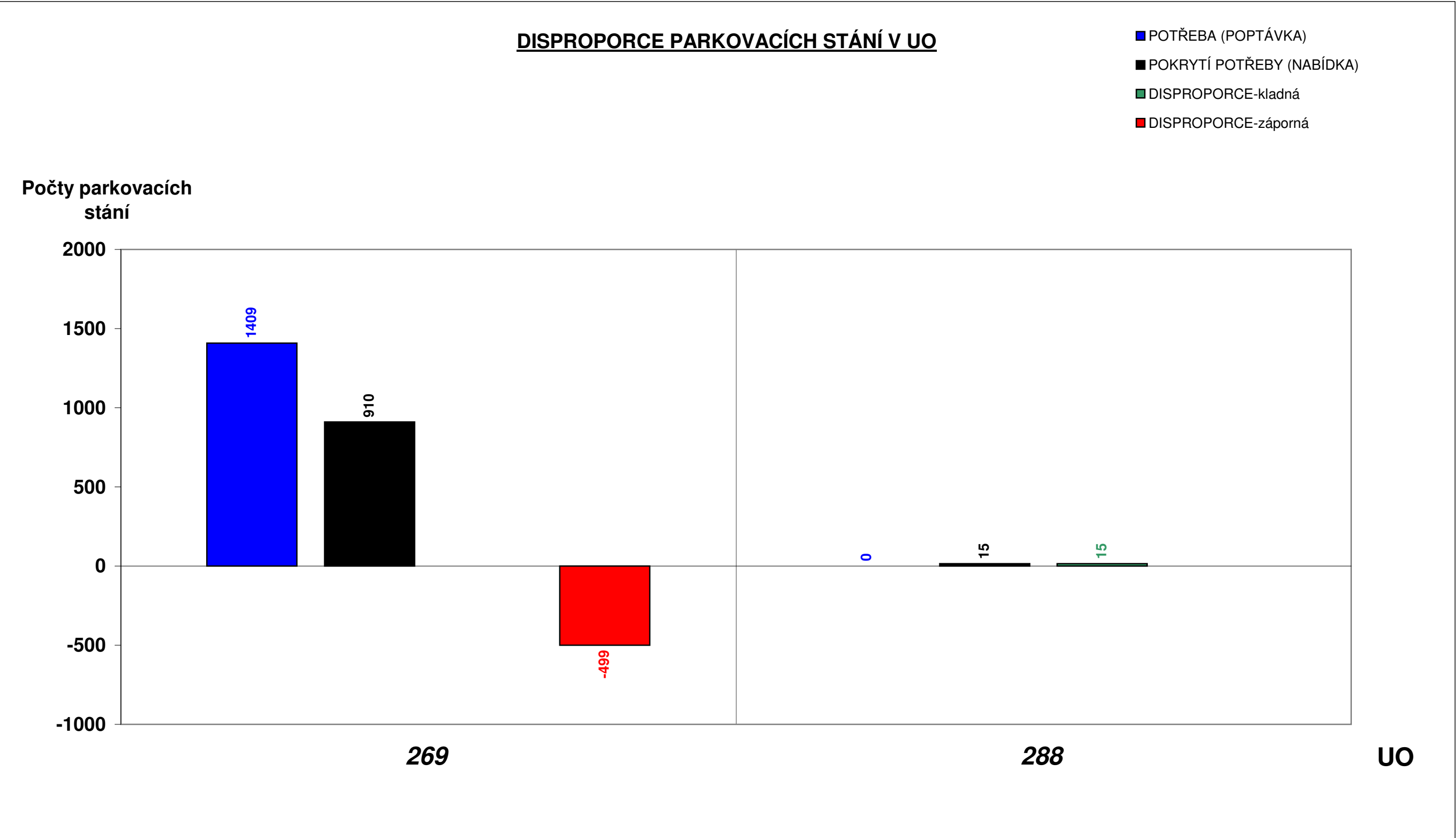
		Počet obyvatel		Potřeba (poptávka)	Pokrytí potřeby (nabídka)			Disproporce
p.č.	MČ	Dle statist.úřadu pro r.2001 s trvalým bydlištěm	Předpokládaný aktuální potenciál obyvatel v území dle počtu bytů a RD pro r.2012	Výpočet park. a odst.míst dle ČSN 736110 dle součinitele vlivu stupně automobil. Ka 1,25 (ZTP)	Legální stání (z toho ZTP)	Informativní údaj o počtu nelegálních stání (do disproporce se nezahrnuje)	Celkem zjištěných stání	Nedostatek/nadbytek park. a odst. míst dle vazby na ČSN při Ka 1,25 (ZTP)
26	IVANOVICE	999	1864	1409 (71)	925 (0)	25	950	-484 (-71)

Rozpis do jednotlivých KÚ

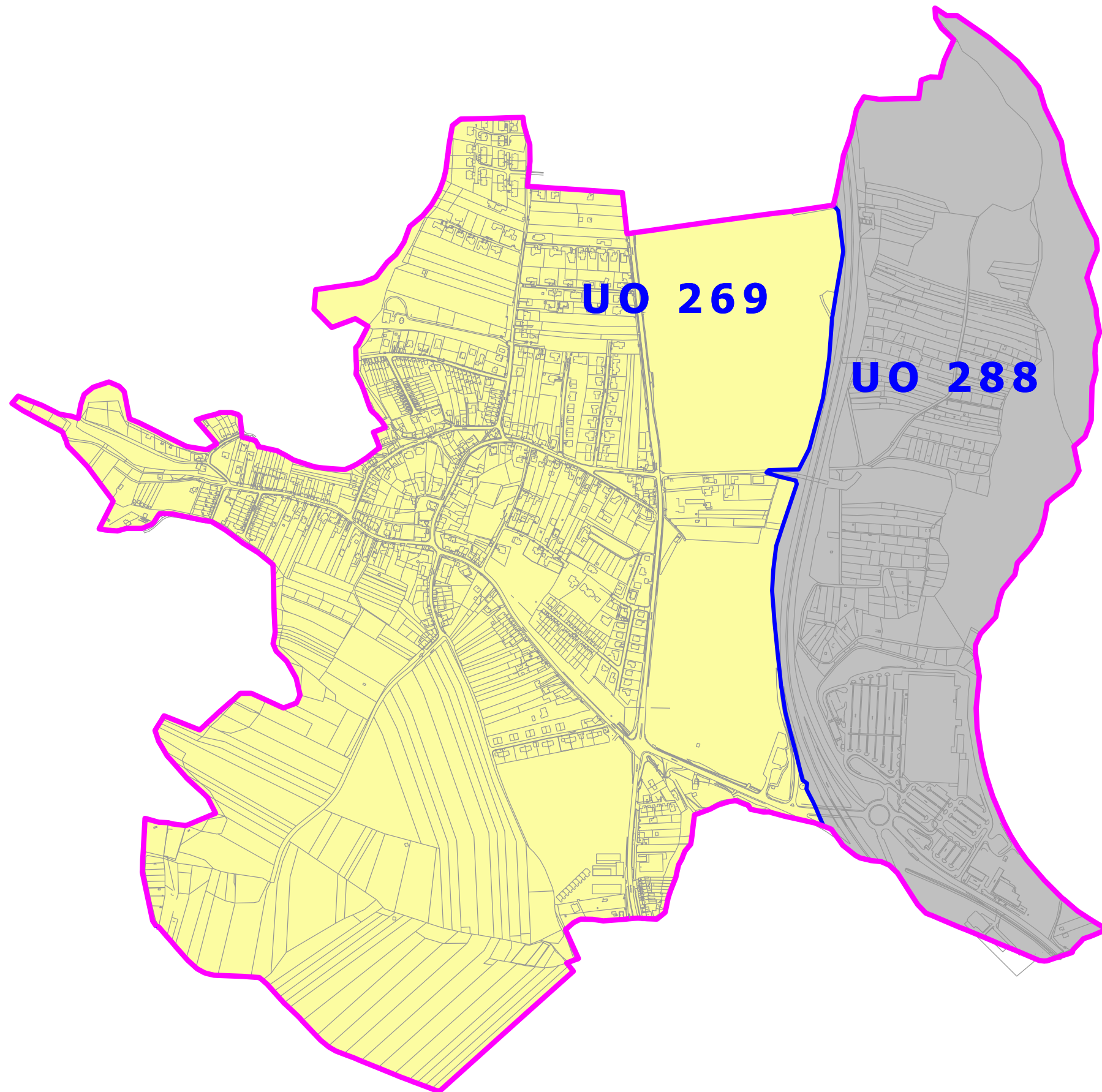
		Počet obyvatel		Potřeba (poptávka)	Pokrytí potřeby (nabídka)			Disproporce
	KÚ	Dle statist.úřadu pro r.2001 s trvalým bydlištěm	Předpokládaný aktuální potenciál obyvatel v území dle počtu bytů a RD pro r.2012	Výpočet park. a odst. míst dle ČSN 736110 dle součinitele vlivu stupně automobilizace Ka 1,25	Legální stání	Informativní údaj o počtu nelegálních stání (do disproporce se nezahrnuje)	Celkem zjištěných stání	Nedostatek/nadbytek park. a odst. míst dle vazby na ČSN při Ka 1,25
	Ivanovice	999	1864	1409	925	25	950	-484

Detailní rozložení po UO

		Počet obyvatel		Potřeba (poptávka)	Pokrytí potřeby (nabídka)			Disproporce
p.č.	UO	Dle statist.úřadu pro r.2001 s trvalým bydlištěm	Předpokládaný aktuální potenciál obyvatel v území dle počtu bytů a RD pro r.2012	Výpočet park. a odst.míst dle ČSN 736110 dle součinitele vlivu stupně automobilizace Ka 1,25	Legální stání	Informativní údaj o počtu nelegálních stání (do disproporce se nezahrnuje)	Celkem zjištěných stání	Nedostatek/nadbytek park. a odst. míst dle vazby na ČSN při Ka 1,25
269	Ivanovice	999	1864	1409	910	25	935	-499
288	Na Svobodné	0	0	0	15	0	15	15



DISPROPORCE V UO MČ IVANOVICE 26



LEGENDA:

- DISPROPORCE 0 a více
- DISPROPORCE -1 až -300
- DISPROPORCE -301 až -1000
- DISPROPORCE -1001 až -1500
- DISPROPORCE -1501 a více

- HRANICE MĚSTSKÉ ČÁSTI
- HRANICE KATASTRÁLNÍHO ÚZEMÍ
- HRANICE URBANISTICKÉHO OBVODU
- UO 276 POŘADOVÉ ČÍSLO URBANISTICKÉHO OBVODU

BILANCE STATICKÉ DOPRAVY V MČ - SOUHRNNÝ PŘEHLED OSTATNÍHO PARKOVÁNÍ

Celkový stav v MČ

		Potřeba (poptávka)	Pokrytí potřeby (nabídka)	Disproporce
p.č.	MČ	Výpočet park. míst dle ČSN 736110	Legální stání	Nedostatek/nadbytek park. míst dle vazby na ČSN
26	IVANOVICE	257	1332	1075

Rozpis do jednotlivých KÚ

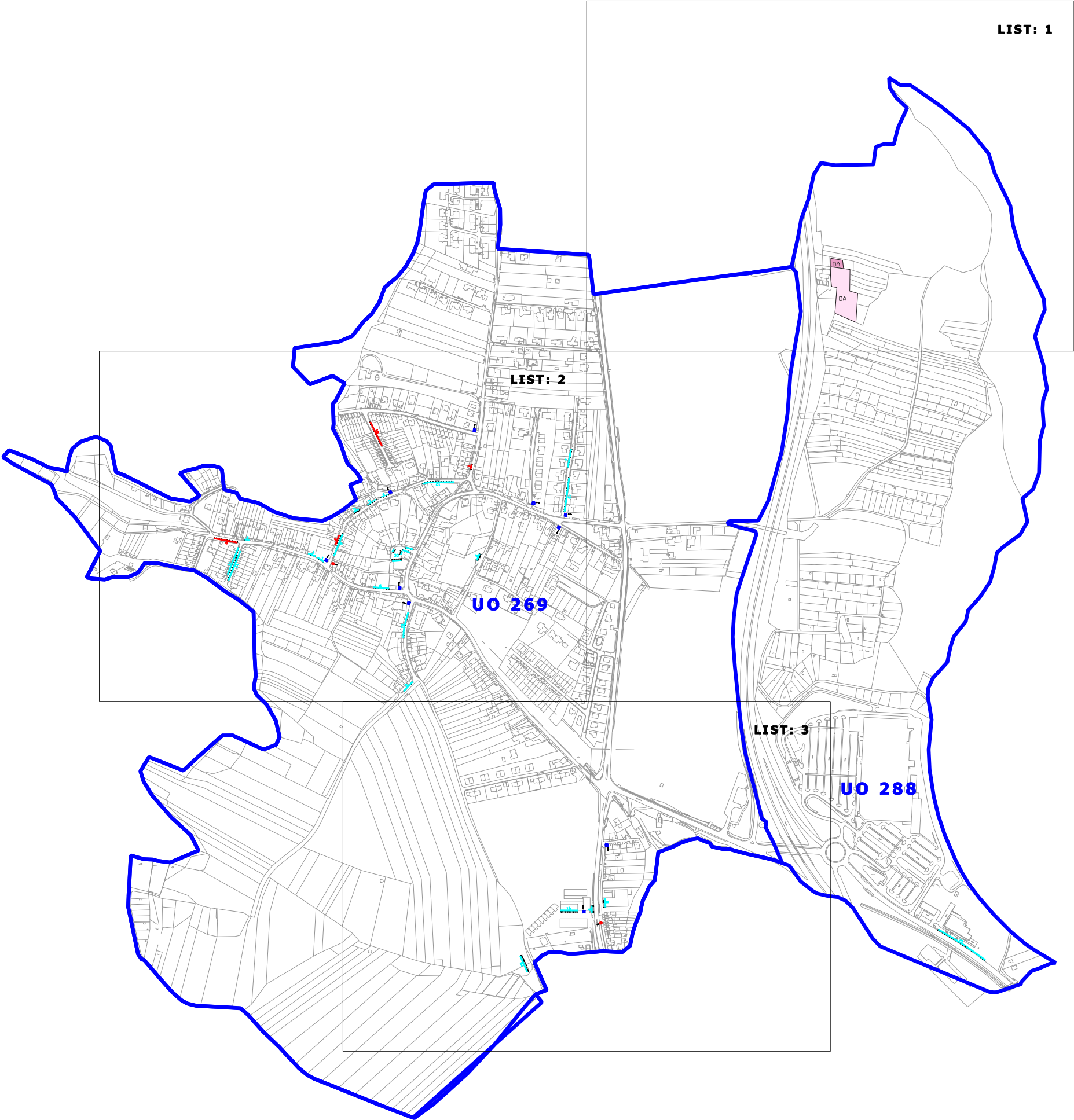
		Potřeba (poptávka)	Pokrytí potřeby (nabídka)	Disproporce
	KÚ	Výpočet park. míst dle ČSN 736110	Legální stání	Nedostatek/nadbytek park. míst dle vazby na ČSN
	Ivanovice	257	1332	1075

Detailní rozložení po UO

		Potřeba (poptávka)	Pokrytí potřeby (nabídka)	Disproporce
p.č.	UO	Výpočet park. míst dle ČSN 736110	Legální stání	Nedostatek/nadbytek park. míst dle vazby na ČSN
269	Ivanovice	19	15	-4
288	Na Svobodné	238	1317	1079

DETAILNÍ ANALÝZA UO DLE KÚ IVANOVICE

REZIDENTNÍ A OSTATNÍ PARKOVÁNÍ



LEGENDA:

- REZIDENTNÍ PARKOVÁNÍ**
- LEGÁLNÍ PARK. MÍSTA S UVEDENÝM POČTEM A VYZNAČENÝM ZPŮSOBEM STÁNÍ
 - NELEGÁLNÍ PARK. MÍSTA S UVEDENÝM POČTEM A VYZNAČENÝM ZPŮSOBEM STÁNÍ
 - PARKOVIŠTĚ S PA S MOŽNOSTÍ STÁNÍ ZDARMA S RP-KARTOU
 - SAMOSTATNĚ STOJÍCÍ GARÁŽE (ŘADOVÉ, PATROVÉ) S UVEDENÝM POČTEM

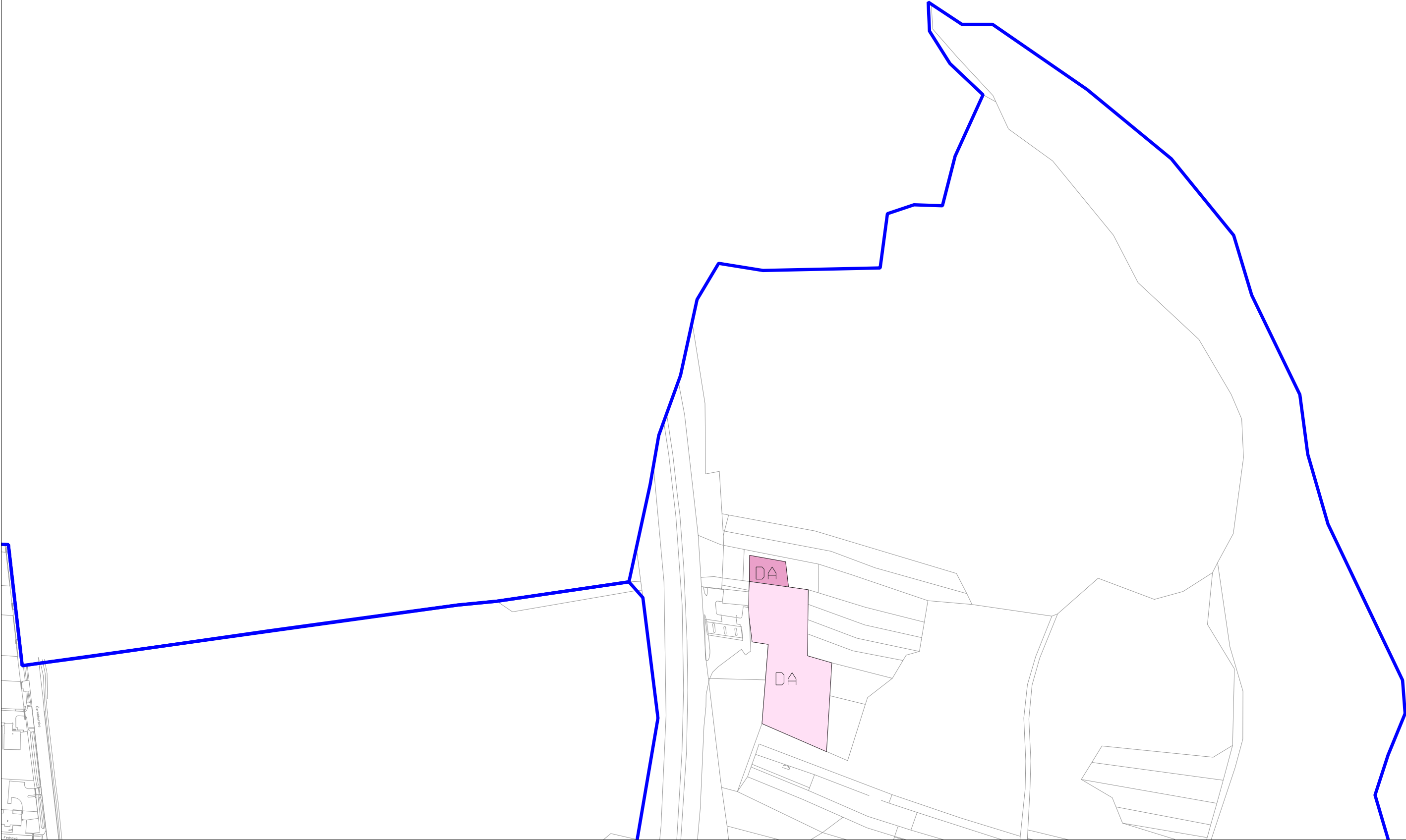
- OSTATNÍ PARKOVÁNÍ**
- PARKOVIŠTĚ S PA BEZ MOŽNOSTI STÁNÍ ZDARMA S RP-KARTOU
 - ZÁVOROVÉ SYSTÉMY S PLACENÝMI PARK.MÍSTY
 - VEŘEJNÉ HROMADNÉ GARÁŽE (TYP SLOVAN)

- OSTATNÍ**
- ZPŮSOB ORGANIZACE DOPRAVY
 - HRANICE URBANISTICKÝCH OBVODŮ
 - POŘADOVÉ ČÍSLO URBANISTICKÉHO OBVODU

- PLÁN VYUŽITÍ ÚZEMÍ-STABILIZOVANÉ**
- HROMADNÁ OSOBNÍ DOPRAVA (VČ.TECH.ZÁZEMÍ)
 - SLUŽBY PRO AUTOMOBILOVOU DOPRAVU
 - VÝZNAMNÁ PARKOVIŠTĚ
 - PARKOVIŠTĚ TYPU PARK AND RIDE
 - HROMADNÉ ODSTAVNÉ A PARKOVACÍ GARÁŽE
 - LETECKÁ DOPRAVA

- PLÁN VYUŽITÍ ÚZEMÍ-NÁVRH**
- HROMADNÁ OSOBNÍ DOPRAVA (VČ.TECH.ZÁZEMÍ)
 - SLUŽBY PRO AUTOMOBILOVOU DOPRAVU
 - VÝZNAMNÁ PARKOVIŠTĚ
 - PARKOVIŠTĚ TYPU PARK AND RIDE
 - HROMADNÉ ODSTAVNÉ A PARKOVACÍ GARÁŽE
 - LETECKÁ DOPRAVA

LIST: 1



LIST: 2

UO 269

[illegible]

MČ: IVANOVICE

KÚ: Ivanovice

Urbanizace			Potřeba						Pokrytí						Disproporce	Rozvoj
UO	ULICE	TYP ZÁSTAVBY	Počet byt.jednotek do 100m2 (BD-bytové domy)	Počet byt.jednotek do 100m2 (PD-panelové domy)	Výpočet poptávky park. a odst.míst dle ČSN 736110 do 100m2	Počet byt.jednotek nad 100m2 (RD-rodinné domy)	Výpočet poptávky park. a odst.míst dle ČSN 736110 nad 100m2	CELKOVÁ POTŘEBA STÁNÍ (výpočet dle ČSN)	Venkovní parkoviště (na veř.komunikacích)	Kryté parkoviště (sočást RD, BD, PD)	Samostatné stojící garáže (řadové, patrové)	Veřejné hromadné garáže (typ Slovan)	CELKOVÁ NABÍDKA LEGÁL. STÁNÍ	NELEGÁLNÍ park. a odst. stání	Nedostatek / nadbytek park. a odst.míst	Připravované stavby park.stání v režii UMČ

269	Řečkovická	-			0		0	0					0		0	
	Příjezdová	RD			0	23	63	63		41			41		-22	
	V Kolíbkách	RD			0	22	60	60		34			34		-26	
	Černohorská	RD			0	29	79	79	14	52			66		-13	
	Pokorova	RD			0	19	52	52	15	27			42		-10	
	U Křížku	-			0		0	0					0		0	
	Jižní svahy	RD			0	31	84	84		41			41		-43	
	Meduňková	RD			0	15	41	41		18			18		-23	
	Atriová	RD			0	23	63	63	6	48			54		-9	
	Kouty	RD			0	48	131	131	14	74			88	9	-43	
	Podbabská	RD			0	18	49	49	23	21			44		-5	
	Sychrov	RD			0	32	87	87	32	41			73	4	-14	
	Mácova	RD			0	40	109	109	20	41			61		-48	
	Zatloukalova	RD			0	52	141	141		68			68	10	-73	
	Hatě	RD			0	29	79	79		37			37	2	-42	
	Ivanovických legionářů	RD			0	14	38	38		14			14		-24	
	Zelinky	RD			0	16	44	44	20	27			47		4	
	Fedrova	RD			0	11	30	30		14			14		-16	
	Lysická	RD			0	10	27	27		16			16		-11	
	Weighartova	RD			0	9	24	24		17			17		-7	

MČ: IVANOVICE

KÚ: Ivanovice

Urbanizace			Potřeba					Pokrytí					Disproporce	Rozvoj		
UO	ULICE	TYP ZÁSTAVBY	Počet byt.jednotek do 100m2 (BD-bytové domy)	Počet byt.jednotek do 100m2 (PD-panelové domy)	Výpočet poptávky park. a odst.míst dle ČSN 736110 do 100m2	Počet byt.jednotek nad 100m2 (RD-rodinné domy)	Výpočet poptávky park. a odst.míst dle ČSN 736110 nad 100m2	CELKOVÁ POTŘEBA STÁNÍ (výpočet dle ČSN)	Venkovní parkoviště (na veř.komunikacích)	Kryté parkoviště (sočást RD, BD, PD)	Samostatné stojící garáže (řadové, patrové)	Veřejné hromadné garáže (typ Slovan)	CELKOVÁ NABÍDKA LEGÁL. STÁNÍ	NELEGÁLNÍ park. a odst. stání	<u>Nedostatek / nadbytek park. a odst.míst</u>	Připravované stavby park.stání v režii UMČ

269	Černá	RD			0	8	22	22		11			11		-11	
	Hřebíčková	RD			0	6	16	16		9			9		-7	
	Na Nivách	RD			0	8	22	22		21			21		-1	
	Jezerůvky	BD, RD	72		101	11	30	131	30	52			82		-49	
	Pod Ostrou	RD			0	7	19	19		12			12		-7	

Suma

720101481130814091747360091025-4990

Celkový součet všech bytů a rodinných domů	553
Předpokládaný aktuální potenciál obyvatel v bytech a r.domech	1864

CELKOVÁ POTŘEBA STÁNÍ (výpočet dle ČSN)

CELKOVÁ NABÍDKA LEGÁL. STÁNÍ

DISPROPORCE nedostatek/nadbytek park.a odst. míst

1409910-499

288	Maříkova	-			0		0	0	15				15		15	
	Hradecká	-			0		0	0					0		0	

Suma

000000015000150150

Celkový součet všech bytů a rodinných domů	0
Předpokládaný aktuální potenciál obyvatel v bytech a r.domech	0

CELKOVÁ POTŘEBA STÁNÍ (výpočet dle ČSN)

CELKOVÁ NABÍDKA LEGÁL. STÁNÍ

DISPROPORCE nedostatek/nadbytek park.a odst. míst

01515

MČ: IVANOVICE

KÚ: Ivanovice

Urbanizace		Potřeba, Pokrytí												Disproporce		
UO	ULICE	PŘEDMĚT FUNKČNÍHO VYUŽITÍ (Výpočet poptávky park. míst dle ČSN 736110 a zjištěná nabídka park. míst)												CELKOVÁ POTŘEBA STÁNÍ (výpočet dle ČSN)	CELKOVÁ NABÍDKA LEGÁL. STÁNÍ	Nedostatek / nadbytek park. a odst.míst
		ŠKOLSTVÍ		ZDRAVOTNICTVÍ		PROVOZ.	VÝROBNÍ PODNIKY		KOMERČNÍ OBLAST		KULTURA, SPORT					
		potřeba	pokrytí	potřeba	pokrytí	potřeba	potřeba	pokrytí	potřeba	pokrytí	potřeba	pokrytí				
269	Řečkovická					8							0	0	0	
	Příjezdová					8							0	0	0	
	V Kolíbkách					2							0	0	0	
	Černohorská					26					15	15	15	15	0	
	Pokorova					36							0	0	0	
	U Křížku												0	0	0	
	Jižní svahy					6							0	0	0	
	Meduňková					2							0	0	0	
	Atriová					12							0	0	0	
	Kouty					38							0	0	0	
	Podbabská					6							0	0	0	
	Sychrov					47							0	0	0	
	Mácova					34							0	0	0	
	Zatloukalova					17							0	0	0	
	Hatě	4	0			15							4	0	-4	
	Ivanovických legionářů												0	0	0	
	Zelinky					7							0	0	0	
	Fedrova					6							0	0	0	
	Lysická					2							0	0	0	
	Weighartova												0	0	0	
	Černá					10							0	0	0	
	Hřebíčková					2							0	0	0	
	Na Nivách												0	0	0	
	Jezerůvky					2							0	0	0	
	Pod Ostrou												0	0	0	
Suma		4	0	0	0	286	0	0	0	0	15	15	19	15	-4	

CELKOVÁ POTŘEBA STÁNÍ (výpočet dle ČSN)

CELKOVÁ NABÍDKA LEGÁL. STÁNÍ

DISPROPORCE niedostatek/nadbytek park.a odst. míst

MČ: IVANOVICE

KÚ: Ivanovice

Urbanizace		Potřeba, Pokrytí												Disproporce		
UO	ULICE	PŘEDMĚT FUNKČNÍHO VYUŽITÍ (Výpočet poptávky park. míst dle ČSN 736110 a zjištěná nabídka park. míst)												CELKOVÁ POTŘEBA STÁNÍ (výpočet dle ČSN)	CELKOVÁ NABÍDKA LEGÁL. STÁNÍ	Nedostatek / nadbytek park. a odst.míst
		ŠKOLSTVÍ		ZDRAVOTNICTVÍ		PROVOZ.	VÝROBNÍ PODNIKY		KOMERČNÍ OBLAST		KULTURA, SPORT					
		potřeba	pokrytí	potřeba	pokrytí	potřeba	potřeba	pokrytí	potřeba	pokrytí	potřeba	pokrytí				
288	Maříkova					50			50	78			50	78	28	
	Hradecká					53			188	1239			188	1239	1051	
Suma		0	0	0	0	103	0	0	238	1317	0	0	238	1317	1079	

CELKOVÁ POTŘEBA STÁNÍ (výpočet dle ČSN)

CELKOVÁ NABÍDKA LEGÁL. STÁNÍ

DISPROPORCE nedostatek/nadbytek park.a odst. míst

238

1317

1079